

那珂川だより

那珂川緊急治水対策プロジェクトに盛り込まれた河川対策の進捗やソフト対策の検討状況をお知らせします

令和4年6月
第24号



ともに築こうまち・みらい

編集・発行
国土交通省 常陸河川国道事務所

工事の進捗状況 ～常陸大宮市・城里町 大場遊水地～

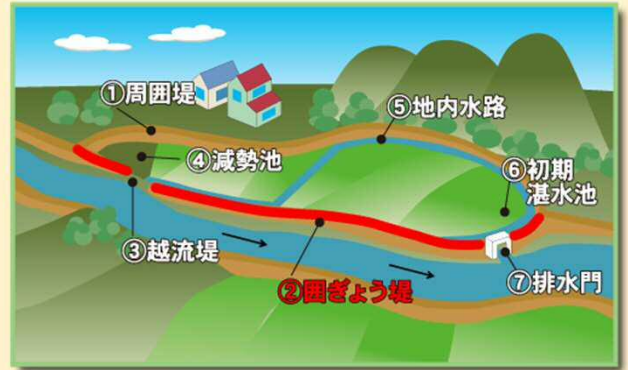
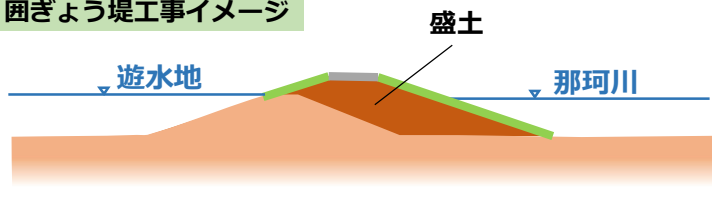
○那珂川左岸の常陸大宮市と城里町で整備中の大場遊水地は、令和6年度の完成に向けて、令和3年10月から囲ぎよう堤や進入路、土砂混合の工事を行っています。今回は、囲ぎよう堤について、ご紹介します。



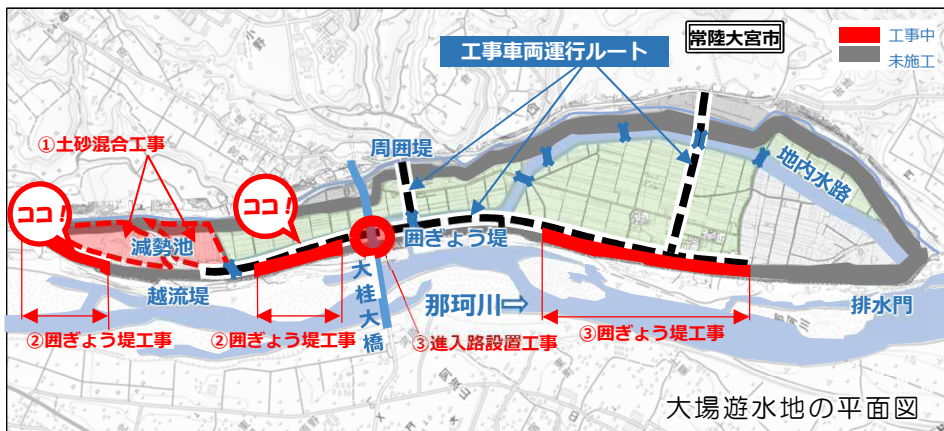
囲ぎよう堤とは？

河川と遊水地を仕切るための堤防のこと

囲ぎよう堤工事イメージ



○今回は、この地区で囲ぎよう堤の工事（R2那珂川左岸下阿野沢地区築堤工事）を受注している（株）木村工務店の現場代理人兼監理技術者 木村 政美さんにお話をうかがいました。



囲ぎよう堤

工事を行うにあたり、心掛けていることはありますか？

本工事は囲ぎよう堤を約760m施工する工事で、盛土に多くの土砂を使います。土砂の運搬時にはダンプトラックが多数通行するため、耕作者や河川敷を利用する方との事故がない様に安全管理を徹底しています。また、現場が一般車両の通行する道路に近いので、重機での作業にも細心の注意を払うようにして、地域の方にも工事従事者にも安全な現場であるように心掛けています。



工事の状況



プロジェクトに携わっての意気込みは？

緊急治水対策プロジェクトの工事の一環ですので早期完成を目指して、無事故無災害で工事を進めてまいりますので、引き続き、ご協力をよろしくお願いいたします。



現場代理人兼監理技術者
木村さん

共同点検を実施しました



- 令和4年5月16日～5月25日の6日間において、久慈川・那珂川の共同点検を行いました。
- 河川管理者（常陸河川国道事務所）、水防管理団体（関係自治体）、消防団（水防団）、県の土木事務所、气象台及び地域住民と一緒に現場確認を行い、認識の共有を図りました。



危機管理型水位計の説明



共同点検とは？



共同点検は、久慈川・那珂川の国管理区間の重要水防箇所など水防上、特に注意すべき箇所の点検を共同で行うことで、出水時の的確な水防活動及び避難行動の推進を目的にしています。



重要水防箇所の説明

那珂西リバーサイドパーク開園式典が行われました

- 令和4年5月1日に、那珂市戸地区において「那珂西リバーサイドパーク」の開園式典が那珂市主催で行われました。式典では、来賓祝辞、感謝状贈呈や命名者表彰、テープカットが行われ、式典後は那珂市サッカー協会による記念試合が行われ、おおいに賑わいました。
- 那珂西リバーサイドパークは「かわまちづくり支援制度」を活用し、那珂川河川敷の有効活用と地域活性化を目的として整備されました。今後、多くの方々にスポーツや自然とふれあえる場として活用され、地域の活性化に繋がっていくことが期待されています。



那珂市長、梶山議員らによるテープカットの様子



サッカー協会による記念試合



国土交通省 関東地方整備局
常陸河川国道事務所 調査第一課
TEL: 029-240-4069



〒310-0851
茨城県水戸市千波町1962-2

プロジェクトに関するお問い合わせはこちらです

常陸河川国道事務所

検索

